



LEGENDA

1 - INFORMAÇÕES GERAIS

—

RIO

— — —

CANAL DE DRENAGEM

—

CURVA MESTRA

—

CURVA INTERMEDIÁRIA

—

VIA SEM PAVIMENTO

— — —

COMPORTA

Ø

POSTE

— — — — —

VIA PAVIMENTADA

— — —

REDE DE TRANSMISSÃO

+1.334

PONTOS

ARTICULAÇÃO DE FOLHAS:

01

02

03

04

05

06

07

08

09

10

NOTAS:

1


DADOS TOPOGRÁFICOS: DATUM OFICIAL = SIRGAS 2000 - FUSO 23S; PROJEÇÃO = UTM; DATUM VERTICAL = IMBITUBA - SC; MERIDIANO CENTRAL = - 45°

2


VOO DO DRONE: DATA = 27 DE MARÇO DE 2025, ALTITUDE = 222 M, RESOLUÇÃO DO SOLO = 5,86 cm/pix, ERRO DE REPROJEÇÃO = 1,3 pix

01	20/07/2025	REVISÃO DE CARIMBO	
00	10/04/2025	EMIÇÃO INICIAL	
REVISÃO	DATA	DISCRIMINAÇÃO	RESPONSÁVEL


ORGÃOS FEDERAIS:




GOVERNO FEDERAL



MINISTÉRIO DO PLANEJAMENTO



CAIXA



ineainstituto nacional de energia

PROJETO:

1º SELEÇÃO - NOVO PAC - PROJETO IGUAÇU

TÍTULO:

ANTEPROJETO
LEVANTAMENTO PLANALTIMÉTRICO
POLDER BAIRRO SÃO BENTO

FOLHA Nº
07/10

DATA	TOPOGRAFO	ESC.	ARQUIVO Nº	REVISÃO
ABRIL/2025	ALEXANDRE R. FREITAS CREA/SC 064107-4	1/1000	INEA-DQ-SÃO BENTO-TOP-007	01

CONVATO: A1

CONVATO: A1